

**ПАСПОРТ ДОСТУПНОСТИ
ОБЪЕКТА СОЦИАЛЬНОЙ ИНФРАСТРУКТУРЫ**

№ 254

"18" апреля 2022

1. Общие сведения об объекте

1.1. Вид (наименование) объекта Государственное автономное учреждение дополнительного образования Новосибирской области «ВСЕКАНИКУЛЫ»,

Филиал Детский оздоровительный лагерь «Зеленая республика»

(ГАУ ДО НСО «ВСЕКАНИКУЛЫ» Филиал ДОЛ «Зеленая республика»)

1.2. Полный почтовый адрес объекта 630123 г. Новосибирск, Лесное шоссе, 1/1, телефон / факс 8-960-797-98-22, e-mail: vsekan@nso.ru

1.3. Сведения о размещении объекта: Комплекс отдельно стоящих зданий; территория 12,5 га

1.4. Год постройки здания 1948 - 1950, последнего капитального ремонта 2016

1.5. Дата предстоящих плановых ремонтных работ: текущего 2022, капитального _____

Сведения об организации, расположенной на объекте

1.6. Название организации (учреждения) (полное юридическое наименование - согласно Уставу, краткое наименование) Вид (наименование) объекта Государственное автономное учреждение дополнительного образования Новосибирской области «ВСЕКАНИКУЛЫ»,

Филиал Детский оздоровительный лагерь «Зеленая республика»

(ГАУ ДО НСО «ВСЕКАНИКУЛЫ» Филиал ДОЛ «Зеленая республика»)

1.7. Юридический адрес организации (учреждения), телефон, e-mail 630123 г. Новосибирск, Лесное шоссе, 1/1, телефон / факс 8-960-797-98-22, e-mail: vsekan@nso.ru

1.8. Основание для пользования объектом (оперативное управление, аренда, собственность) оперативное управление

1.9. Вышестоящая организация (наименование): министерство труда и социального развития Новосибирской области

1.10. Адрес вышестоящей организации, другие координаты (полный почтовый адрес, телефон, e-mail) 630007, г. Новосибирск, ул. Серебренниковская, д. 6, т 8 (383) 2230994, e-mail: uszn@nso.ru

2. Характеристика деятельности организации на объекте (по обслуживанию населения)

2.1. Сфера деятельности: образование

2.2. Категории обслуживаемого населения по возрасту: дети школьного возраста

2.5. Виды услуг: социальные; организация летнего отдыха и оздоровления с проведением культурно-массовых и спортивных мероприятий, реализацией дополнительных общеразвивающих программ, психолого-медико-педагогической реабилитацией детей и подростков; в том числе детей и подростков из семей, попавших в трудные жизненные ситуации, детей и подростков с инвалидностью и ограниченными возможностями здоровья, детей и подростков, оставшихся без попечения родителей, воспитанников социально-реабилитационных центров.

2.6. Форма оказания услуг: на объекте

2.7. Плановая мощность: посещаемость (количество обслуживаемых в день) 226 чел., вместимость 302 чел.

3. Состояние доступности объекта

3.1. Путь следования к объекту пассажирским транспортом (описать маршрут движения с использованием пассажирского транспорта) остановка "Заельцовский санаторий"; марш. такси № 17; наличие адаптированного пассажирского транспорта к объекту: нет.

3.2. Путь к объекту от ближайшей остановки пассажирского транспорта:

3.2.1. Расстояние до объекта от остановки транспорта 2 км.

3.2.2. Время движения (пешком) 40 минут

3.2.3. Наличие выделенного от проезжей части пешеходного пути да – (лесная тропинка).

3.2.4. Перекрестки: нерегулируемые; регулируемые, со звуковой сигнализацией, таймером; нет

3.2.5. Информация на пути следования к объекту: акустическая, тактильная, визуальная – указатель от поворота с шоссе.

3.2.6. Перепады высоты на пути (съезды с тротуара): есть, нет

Их обустройство для инвалидов на коляске: да, нет.





3.3 Организация доступности объекта для инвалидов – форма обслуживания




№№ п/п	Категория инвалидов (вид нарушения)	Вариант организации доступности объекта (формы обслуживания)*
1.	Все категории инвалидов и МГН	
	<i>в том числе инвалиды:</i>	
2	передвигающиеся на креслах-колясках	ВНД
3	с нарушениями опорно-двигательного аппарата	ДП
4	с нарушениями зрения	ВНД
5	с нарушениями слуха	ДУ
6	с нарушениями умственного развития	ДЧ




* - указывается один из вариантов: «А», «Б», «ДУ», «ВНД»

3.4 Состояние доступности основных структурно-функциональных зон

№№ п/п	Основные структурно-функциональные зоны	Состояние доступности, в том числе для основных категорий инвалидов**	Приложение	
			№ на плане	фото
1	Территория (участок)	ДП-И (кроме С и К)	01, 02	
2	Жилой корпус			
2.1	Вход (входы) в здание	ДВ	03	

2.2	Путь (пути) движения внутри здания (в т.ч. пути эвакуации)	ДВ	04	
2.3	Зона целевого назначения здания (целевого посещения объекта)	ДВ	05	
2.4	Санитарно-гигиенические помещения	ВНД	-	
3	Столовая			
3.1	Вход (входы) в здание	ДВ	07	
3.2	Путь (пути) движения внутри здания (в т.ч. пути эвакуации)	ДВ	-	
3.3	Зона целевого назначения здания (целевого посещения объекта)	ДВ	08	
3.4	Санитарно-гигиенические помещения	ВНД	-	

				
4	Клуб			
4.1	Вход (входы) в здание	ДВ	09, 10, 11	 

				
4.2	Путь (пути) движения внутри здания (в т.ч. пути эвакуации)	ДВ		
4.3	Зона целевого назначения здания (целевого посещения объекта)	ДВ	12	
4.4	Санитарно-гигиенические помещения	ВНД		
5	Система информации и связи (на всех зонах)	ДУ	01	

** Указывается: ДП-В - доступно полностью всем; ДП-И (К, О, С, Г, У) – доступно полностью избирательно (указать категории инвалидов); ДЧ-В - доступно частично всем; ДЧ-И (К, О, С, Г, У) – доступно частично избирательно (указать категории инвалидов); ДУ - доступно условно, ВНД - недоступно

3.5. ИТОГОВОЕ ЗАКЛЮЧЕНИЕ о состоянии доступности объекта социальной инфраструктуры: ВНД

4. Управленческое решение:

4.1. Рекомендации по адаптации основных структурных элементов объекта:

N п/п	Основные структурно-функциональные зоны	Рекомендации по адаптации объекта (вид работы) <***>			
		не нуждается (доступ обеспечен)	ремонт (текущий, капитальный); оснащение оборудованием	индивидуальное решение с техническими средствами реабилитации	технические решения невозможны - организация альтернативной формы обслуживания
1	2	3	4	5	6
1.	Территория (участок)		Приобретение технических средств адаптации: - знак «стоянка для инвалидов»; - Дорожная подсветка (фонари, кабель) Ремонт: - Установка знака «стоянка для инвалидов», нанесение соответствующей дорожной разметки; - установка подсветки пути движения на высоте 0,3 – 0,4 м.	Обратиться в Муниципальные органы с письмом об организации парковочного места с соответственной разметкой и информационным знаком «Стоянка для инвалидов».	
2	Жилой корпус				
2.1	Вход (входы) в здание		Приобретение технических средств адаптации: - нескользкое покрытие Ремонт: - установить нескользкое покрытие.		
2.2	Путь (пути) движения внутри здания, включая пути эвакуации	Не нуждается			
2.3	Зона целевого назначения здания	Не нуждается			
2.4	Санитарно-гигиенические помещения				Адаптации не подлежит. Необходимо оказание ситуационной помощи при посещении маломобильными детьми ближайших к жилому корпусу стандартных

					недоступных для МГН санитарных модулей; Возможно управленческое решение: при наличии технической возможности переделать подсобную комнату (№ 6) корпуса в санузел и душевую для колясочников (при наличии технических возможностей).
3	Столовая				
3.1	Вход (входы) в здание		Приобретение технических средств адаптации: - цветная самоклеящаяся бумага Ремонт: - установить яркую контрастную маркировку на прозрачных полотнах дверей (в виде круга, квадрата), соответствующую установленному нормативу доступности.		
3.2	Путь (пути) движения внутри здания, включая пути эвакуации	Не нуждается			
3.3	Зона целевого назначения здания	Не нуждается			
3.4	Санитарно-гигиенические помещения				Адаптации не подлежит. Необходимо оказание ситуационной помощи при посещении маломобильными детьми ближайших к столовой стандартных недоступных для МГН санитарных модулей; Возможно управленческое решение: при

					наличии технической возможности переделать одно из помещений столовой в санузел для колясочников.	
4	Клуб					
4.1	Вход (входы) в здание			<p>Приобретение технических средств адаптации:</p> <ul style="list-style-type: none"> - нескользкое покрытие - цветная самоклеящаяся бумага, - яркая контрастная краска <p>Ремонт:</p> <ul style="list-style-type: none"> - установить нескользкое покрытие. - установить яркую контрастную маркировку на прозрачных полотнах дверей (в виде круга, квадрата), соответствующую установленному нормативу доступности. - установить рельефную (тактильную) полосу - контрастно окрасить ступени - промаркировать пандус яркой контрастной краской 		
4.2	Путь (пути) движения внутри здания, включая пути эвакуации	Не нуждается				
4.3	Зона целевого назначения здания	Не нуждается				
4.4	Санитарно-гигиенические помещения				Адаптации не подлежит. Необходимо оказание ситуационной помощи при посещении маломобильными детьми ближайших к клубу стандартных недоступных для	

					МГН санитарных модулей.
5.	Система информации и связи (на всех зонах)		<p>Приобретение технических средств адаптации:</p> <ul style="list-style-type: none"> - тактильная информационная мнемосхема, - тактильные знаки, указатели пути движения, пиктограммы; - Стационарная индукционная петля, - Знаки, выкошенные рельефно-точечным шрифтом «Брайля». <p>Ремонт:</p> <ul style="list-style-type: none"> - установить указатели, пиктограммы, таблички, выполненные шрифтом Брайля с информацией о предоставлении услуги, в том числе об идентификации кабинетов; - Установка стационарной индукционной петли - справа по ходу движения на удалении 3-5 м от входа установить информационную мнемосхему (тактильную схему движения). 		
6.	Пути движения к объекту (от остановки транспорта)			Обратиться в Муниципальные органы с письмом об организации асфальтового сообщения, оборудованного скатами для колясок от ближайшей остановки общественного транспорта до территории ДОЛ; а также о направлении на маршрут общественного	

				транспорта, обслуживающий данную остановку, низкопольных автобусов.	
--	--	--	--	---	--

<***> Указываются конкретные рекомендации по каждой структурно-функциональной зоне.

4.2. Период проведения работ 2022 – 2030 г. По мере выделения финансовых средств. в рамках исполнения Федеральной программы «Доступная среда».

4.3. Ожидаемый результат (по состоянию доступности) после выполнения работ по адаптации объекта ДП-В

4.4. Для принятия решения

- требуется согласование общественной организации инвалидов
- имеется заключение уполномоченной организации о состоянии доступности объекта социальной, транспортной и инженерной инфраструктуры

(Акт (Анкета) обследования доступности для инвалидов и других маломобильных групп населения от 12.04.2022 г. составлена Местной Организацией Кировского района города Новосибирска Новосибирской Областной Организации Всероссийского Общества Инвалидов – Уполномоченным органом Центра Экспертизы и Сертификации Всероссийского Общества Инвалидов «Мир доступный для всех» в соответствии с СП 59.13330.2012, на основании которой ГАУ ДО НСО «ВСЕКАНИКУЛЫ» Филиалу ДОЛ «Зеленая республика» разработан «План адаптации для инвалидов и других маломобильных групп населения на 2022 – 2030 г.)

5. Паспорт сформирован на основании:

Анкеты (Акта) обследования объекта: № 04/2022 от 12.04.2022 г.

Руководитель рабочей группы

Александр Александрович Бураев
 (Должность, подпись, Ф.И.О.)

Согласовано

Представитель общественной организации инвалидов

(Должность, подпись, Ф.И.О.)



Председатель
 00-МОКРГН НСОЗЗ.
 КОЛЛЕГИИ Е